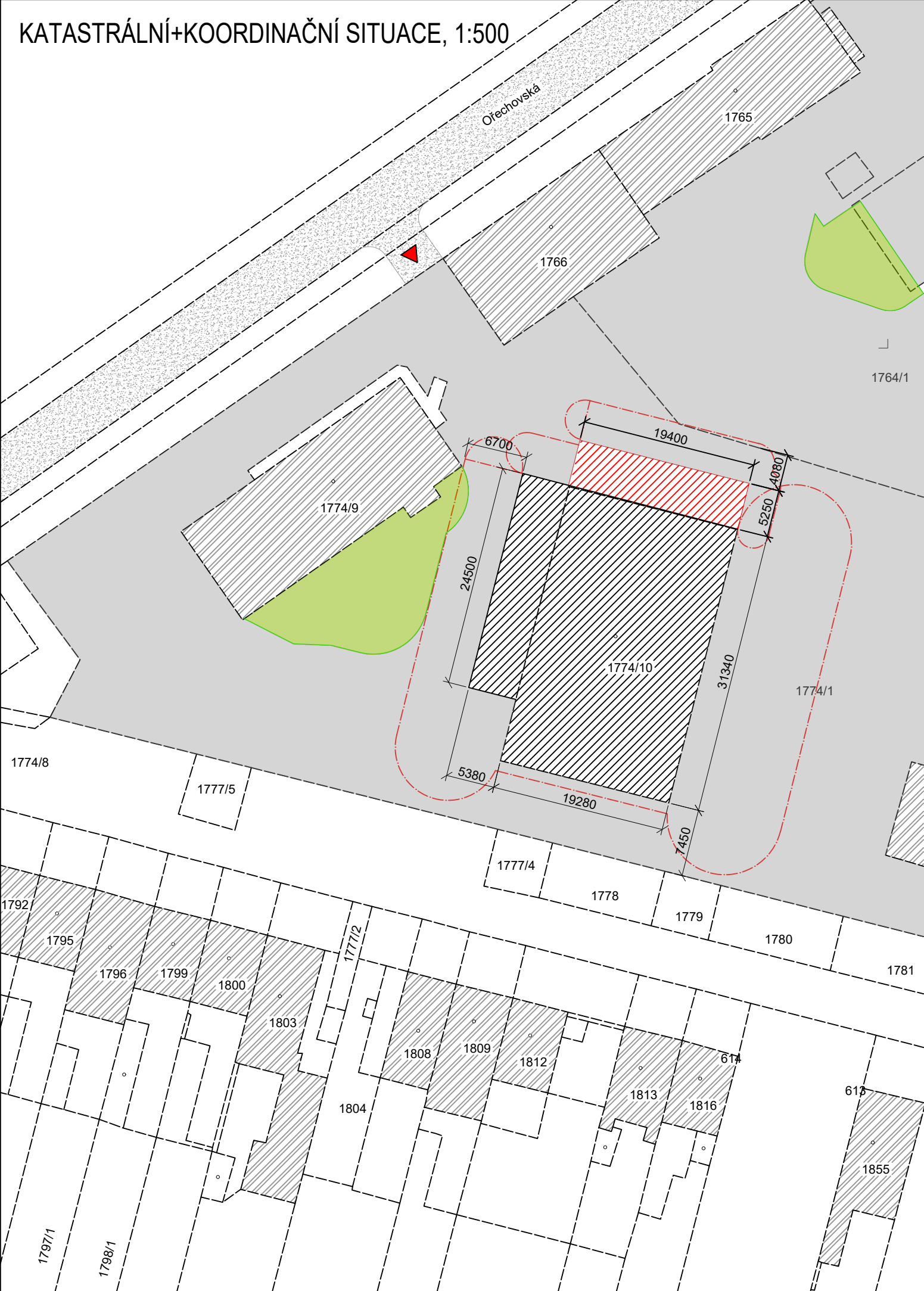

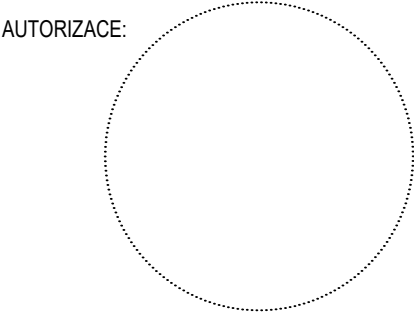
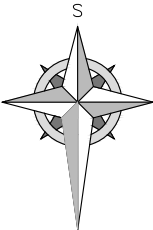


KATASTRÁLNÍ+KOORDINAČNÍ SITUACE, 1:500



LEGENDA :

-  Stávající hala na sùl s přístřeškem
-  Přístavba přístřešku pro auta
-  Okolní zástavba
-  Zpevněné asfaltové plochy
-  Asfaltová komunikace
-  Zatravněné plochy
-  Vjezd do areálu
-  Hranice parcel
-  Požárně nebezpečný prostor



SOUŘADNICOVÝ SYSTÉM : JTSK  
VÝŠKOVÝ SYSTÉM : BALT PO VYROVNÁNÍ  
±0,000 = výška podlahy přilehlé haly

Hlavní projektant	Zodp. projektant	Vypracoval
Ing. Tomáš Janský	Ing. Tomáš Janský	Jan Večeřa

**JanSport projekt, s.r.o**  
Dědina 447, 683 54 Otnice  
Tel: 544 210 817  
DIČ: CZ 060 27 504

Investor: SÚS JMK, příspěvková organizace kraje, Žerotínovo nám. 449/3, 602 00 Brno	
Akce: SÚS JMK, Ořechovská 35, Brno Přístřešek pro auta par. č. 1774/1, 1774/10 v k. ú. Horní Heršpice	
Obsah: <b>KATASTRÁLNÍ+KOORDINAČNÍ SITUACE</b>	

Datum	10/2021
Formát	A3
Stupeň	RDS
Měřítko	1:500
Číslo paré	Číslo výkr. <b>C2+C3</b>